

Starostwo Powiatowe
Al. Piasta 32
77-400 ZŁOTÓW



www.madryroman.pl
madryroman@vp.pl

KIEROWANIE, NADZOROWANIE, KONTROLA TECHNICZNA
BUDÓW I ROBÓT
ROMAN MĄDRY
Błękit 36b, 77-400 Złotów

STAROSTWO POWIATOWE
W ZŁOTOWIE

Załącznik do zaświadczenia
Nr AB.67h30.342.2021
z dnia 01.09.2021

ZGŁOSZENIE ROBÓT

NIE WYMAGAJĄCYCH POZWOLENIA NA BUDOWĘ

OBIEKT:	Ścieżka pieszo-rowerowa	
ADRES:	OBRĘB EWIDENCYJNY – Dzierżążenka – 0051 JEDNOSTKA EWIDENCYJNA – 303108_2 gm. Złotów działki nr 410/16	
BRANŻA:	DROGOWA	
ZAKRES OPRACOWANIA:	Przebudowa drogi w zakresie budowy ścieżki pieszo-rowerowej	
INWESTOR:	Gmina Złotów ul. Leśna 7, 77-400 Złotów	
OPRACOWAŁ:	tech. bud. Roman Mądry Uprawnienia do projektowania w specjalności konstrukcyjnej w ograniczonym zakresie Nr upr. GP-7342/1276/92/93	tech. bud. Roman Mądry Nr upr. GP-7342/1276/92/93 w spec. konstr. bud. z ograniczonym zakresem WKI/7302/5390/02

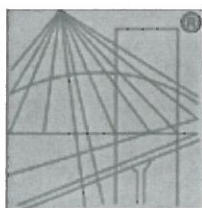
Egz. 1

Egz. 2

Złotów, sierpień 2021r.

SPIS TREŚCI:

1. Strona tytułowa	str. 1
2. Spis treści	str. 2
3. Zaświadczenia o przynależności projektantów do izb	str. 3
4. Uprawnienia	str. 4 – 5
5. Opis techniczny do projektu zagospodarowania działki	str. 6 – 7
6. Opis techniczny do projektu architektoniczno - budowlanego	str. 8 – 9
7. Rysunki – część projektowa	str. 10 – 11



P O L S K A
I Z B A
I N Ż Y N I E R Ó W
B U D O W N I C T W A

Zaświadczenie

o numerze weryfikacyjnym:

WKP-B1M-VT7-HNY *

Pan Roman Mądry o numerze ewidencyjnym WKP/BO/6390/02

adres zamieszkania Błękit 36B, 77-400 Złotów

jest członkiem Wielkopolskiej Okręgowej Izby Inżynierów Budownictwa i posiada wymagane ubezpieczenie od odpowiedzialności cywilnej.

Niniejsze zaświadczenie jest ważne od 2021-01-01 do 2021-12-31.

Zaświadczenie zostało wygenerowane elektronicznie i opatrzone bezpiecznym podpisem elektronicznym weryfikowanym przy pomocy ważnego kwalifikowanego certyfikatu w dniu 2020-12-28 roku przez:

Jerzy Stroński, Przewodniczący Rady Wielkopolskiej Okręgowej Izby Inżynierów Budownictwa.

(Zgodnie art. 5 ust 2 ustawy z dnia 18 września 2001 r. o podpisie elektronicznym (Dz. U. 2001 Nr 130 poz. 1450) dane w postaci elektronicznej opatrzone bezpiecznym podpisem elektronicznym weryfikowanym przy pomocy ważnego kwalifikowanego certyfikatu są równoważne pod względem skutków prawnych dokumentom opatrzonym podpisami własnoręcznymi.)

* Weryfikację poprawności danych w niniejszym zaświadczeniu można sprawdzić za pomocą numeru weryfikacyjnego zaświadczenia na stronie Polskiej Izby Inżynierów Budownictwa www.piib.org.pl lub kontaktując się z biurem właściwej Okręgowej Izby Inżynierów Budownictwa.

WOJEWODA PILSKI

GF. -7342/1726/92/93

DECYZJA O STWIERDZENIU PRZYKOTOWANIA ZAWODOWEGO
DO PEŁNIENIA SAMODZIELNYCH FUNKCJI TECHNICZNYCH W BUDOWNICTWIE

Na podstawie § 5 ust. 2, § 6 ust. 2, § 7

i § 13 ust. 1 pkt 2 lit.
rozporządzenia Ministra Gospodarki Terenowej i Ochrony
Środowiska z dnia 20 lutego 1975 r. w sprawie samodzielnych
funkcji technicznych w budownictwie (Dz.U. Nr 8, poz. 46
z późniejszymi zmianami).

stwierdza się, że

Pan (Pani) Roman M A D R Y
(imię i nazwisko)

technik budowlany o specjalności budownictwo ogólne
(tytuł naukowy - zawodowy)

urodzony (a) dnia 29 marca 19 58 roku
w Błękwiacie

posiada przygotowanie zawodowe upoważniające do wykonywania
samodzielnych funkcji

kierownika budowy i robót

(rodzaj funkcji)

w specjalności konstrukcyjno - budowlanej
(rodzaj specjalności techniczno-budowlanej)

w zakresie ograniczonym do powszechnie znanych rozwiązań

konstrukcyjnych

(specjalizacja zawodowa)

Pan (Pani) Roman M A D R Y jest upoważniony (a) do:

- 1) kierowania, nadzorowania i kontrolowania technicznego budowy i robót, kierowania i kontrolowania wytwarzania konstrukcyjnych elementów budowlanych oraz kontrolowania stanu technicznego w zakresie wszelkich budynków oraz innych budowli - o powszechnie znanych rozwiązaniach konstrukcyjnych, z wyłączeniem linii, węzłów i stacji kolejowych, dróg i nawierzchni lotniskowych, mostów, budowli hydrotechnicznych i wodnomelioracyjnych,
- 2) sporządzania projektów w zakresie rozwiązań architektonicznych budynków inwentarskich i gospodarczych, adaptacji projektów powtarzalnych innych budynków oraz sporządzania planów zagospodarowania działki związanych z realizacją tych budynków

Od decyzji niniejszej przysługuje stronie prawo wniesienia odwołania do Ministra Gospodarki Przestrzennej i Budownictwa za pośrednictwem Wójewody Piłskiego w terminie 14 dni od dnia otrzymania decyzji.

Otrzymuje:

Pan Roman MĄDRY
Białkit 36
77-400 Złotów



kwota skarbowa w wys.
inaczono

30.000
na kopii decyzji

OPIS TECHNICZNY

DO PROJEKTU ZAGOSPODAROWANIA DZIAŁKI

Inwestor: Gmina Złotów
ul. Leśna 7, 77-400 Złotów
Adres inwestycji: m. Dzierżążenka , dz.nr ew. 410/16

1.0. STAN ISTNIEJĄCY

Istniejąca droga gminna, jest drogą o nawierzchni gruntowej. Znajduje się na działce o nr ew. 410/16 w m. Dzierżążenka, gm. Złotów.

2.0. PRZEDMIOT I ZAKRES OPRACOWANIA, ZMIANY OBJĘTE ANEKSEM

Przedmiotem opracowania jest projekt dotyczący przebudowy drogi, polegającej na budowie ścieżki pieszo-rowerowej w zakresie istniejącego pasa drogowego. Projektowana ścieżka pieszo-rowerowa stanowić będzie kontynuację istniejącej.

3.0. LOKALIZACJA I OTOCZENIE

Przedmiotowa działka zlokalizowana jest w sąsiedztwie ulicy Jastrowskiej, działki rolnej, chodnika wykonanego z kostki polbruk oraz ścieżki pieszo-rowerowej.

4.0. ISTNIEJĄCA INFRASTRUKTURA TECHNICZNA

Na terenie pasa drogowego, na którym projektuje się ścieżkę pieszo-rowerową brak jest infrastruktury technicznej.

5.0. INSTALACJE

Obiekt nie zostanie wyposażony w instalacje wewnętrzne.

6.0. ROZWIĄZANIA PROJEKTOWE

Projektuje się budowę ścieżki pieszo-rowerowej o nawierzchni asfaltowej wraz z nową podbudową.

7.0 PROJEKTOWANE ZAGOSPODAROWANIE DZIAŁKI

Zakres opracowania ograniczony został do terenu pasa drogowego działek nr 410/16.

7.1. UKŁAD KOMUNIKACYJNY

Obsługa w zakresie komunikacji odbywać się będzie poprzez zachowanie istniejącej obsługi komunikacyjnej.

7.2. ZIELEŃ

Po zakończeniu prac budowlanych w obszarze objętym opracowaniem, należy uporządkować teren, zniwelować go.

8.0 UWAGI KOŃCOWE

Wszystkie roboty budowlane należy wykonywać zgodnie z niniejszym projektem, ze sztuką budowlaną, obowiązującymi normami i przepisami budowlanymi oraz przestrzegając zasad bezpieczeństwa i higieny pracy.

Opracował:
tech. bud. Roman Mądry

OPIS TECHNICZNY DO PROJEKTU BUDOWLANEGO CHODNIKA

Inwestor: Gmina Złotów
ul. Leśna 7, 77-400 Złotów
Adres inwestycji: m. Dzierżążenka , dz.nr ew. 410/16

1 .PODSTAWOWE PARAMETRY TECHNICZNE ŚCIEŻKI

- Kategoria obciążenia ruchem jak dla ścieżki pieszo-rowerowej
- Szerokość - 3,00 m
- Długość - 83,85 m
- Spadki poprzeczne nawierzchni jednostronne - 2.0 %
- Profil podłużny dostosować do terenu

2. WARUNKI GRUNTOWO-WODNE

Warstwa 60-80cm piasku drobnego i średniego.

3. KONSTRUKCJA ŚCIEŻKI PIESZO-ROWEROWEJ

- Warstwa ścieralna z mieszanki mineralno-asfaltowej AC-8S gr. 4cm
- Podbudowa z kruszywa łamanego stabilizowanego mech. 0/31,5 gr .15cm
- Warstwa odsączająca z piasku średniego gr. 10 cm

5. ODWODNIENIE

Wody opadowe z chodnika odprowadzane powierzchniowo na przyległy teren.

6. OZNAKOWANIE

Nie dotyczy.

7. URZĄDZENIA OBCE

- Ogrodzenie – przewidziane do rozbiórki (zgodnie z PZD).

8. WYCINKA DRZEW I KARCZOWANIE KRZEWÓW

Nie dotyczy.

9. WYKONAWSTWO ROBÓT

Roboty należy prowadzić zgodnie ze sztuką budowlaną i przepisami techniczno-budowlanymi.

Opracował:
tech. bud. Roman Mądry



Mapa Zasadnicza

Skala 1:500

Jednostka ewidencyjna: gm.Złotów

Obręb ewidencyjny: Dzierżążenka

Godło mapy: 6.199.12.24.2.3,6.199.12.24.2.4

Stan na dzień: 09-07-2021 r.

5915736,33

Poświadczam się zgodność niniejszej kopii z treścią materiału państwowego zasobu geodezyjnego i kartograficznego

STAROSTA ZŁOTOWSKI
Mapa zasadnicza
(Nazwa materiału zasobu)

P.3031.2020.1033

(Identyfikator ewidencyjny materiału zasobu)

2021-07-09

Z upoważnienia (kopii)

Katarzyna Bugala

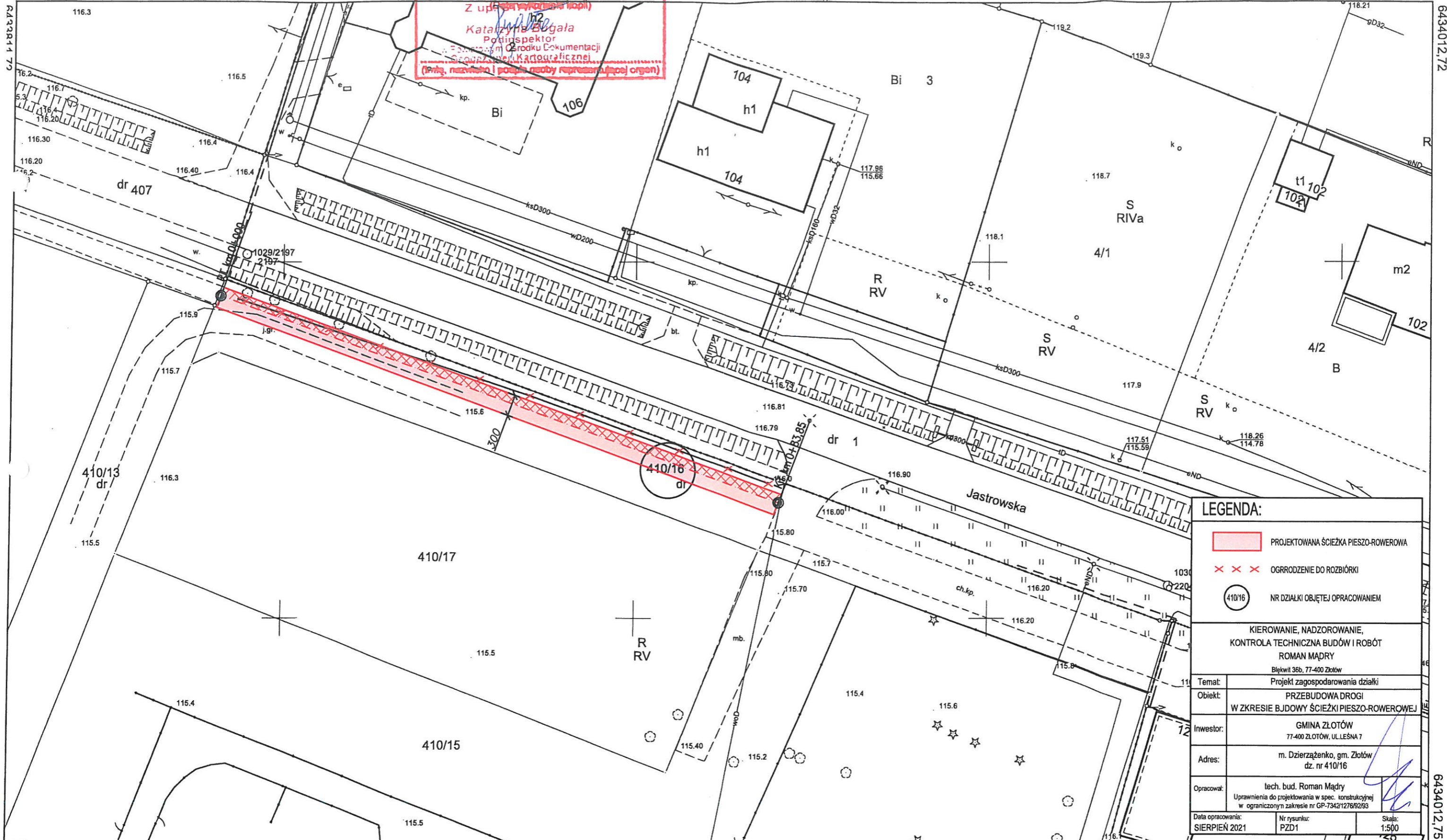
Pełniący funkcję

Pracownik Centralnego Biura Ewidencji i Kartograficznej

(Piszę, nazwisko i podpis osoby reprezentującej organ)

STAROSTA ZŁOTOWSKI
Al. Piasta 32
77-400 ZŁOTÓW
(4)

5915736,38



LEGENDA:		
	PROJEKTOWANA ŚCIEŻKA PIESZO-ROWEROWA	
	OGRODZENIE DO ROZBIÓRKI	
	NR DZIAŁKI OBJĘTEJ OPRACOWANIEM	
KIEROWANIE, NADZOROWANIE, KONTROLA TECHNICZNA BUDÓW I ROBÓT ROMAN MĄDRY		
Błękit 36b, 77-400 Złotów		
Temat:	Projekt zagospodarowania działki	
Obiekt:	PRZEBUDOWA DROGI W ZKRESIE BJDOWY ŚCIEŻKI PIESZO-ROWEROWEJ	
Inwestor:	GMINA ZŁOTÓW 77-400 ZŁOTÓW, UL. LEŚNA 7	
Adres:	m. Dzierżążenka, gm. Złotów dz. nr 410/16	
Opracował:	tech. bud. Roman Mądry Uprawnienia do projektowania w spec. konstrukcyjnej w ograniczonym zakresie nr GP-7342/276/92/93	
Data opracowania:	Nr rysunku:	Skala:
SIERPIEŃ 2021	PZD1	1:500

5915618,50

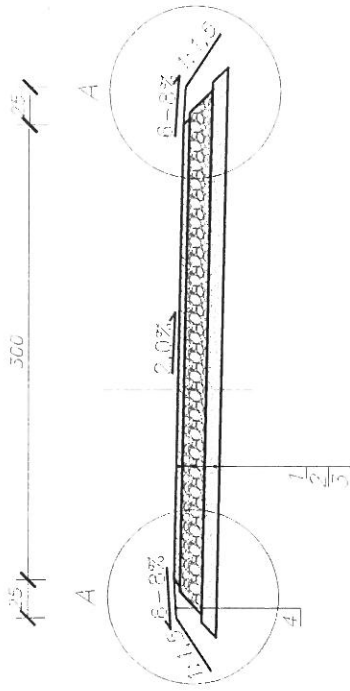
5915618,55

6434012,72

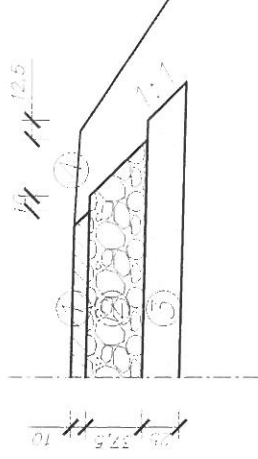
6434012,72

6434012,75

Przekrój normalny
skala 1:50



Szczegół konstrukcyjny A
skala 1:20



LEGENDA:

1. W- wa scieralna z mieszanki mineralno-asfaltowej AC-3S gr.4 cm
2. Podbudowa z KLSM 0/31,5mm gr. 15cm
3. W- wa oszczędzająca z piasku gr.10 cm
4. Pobocze gruntowe

KIEROWANIE, NADZOROWANIE, KONTROLA TECHNICZNA BUDÓW I ROBÓT ROMAN MĄDRY Błękit 36b, 77-400 Zdobów	
Temat:	Szczegół konstrukcyjny
Obiekt:	PRZEBUDOWA DROGI W ZAKRESIE BUDOWY ŚCIEŻKI PIESZO-ROWEROWEJ
Inwestor:	GMINA ZŁOTÓW 77-400 ZŁOTÓW, UL. LEŚNA 7
Adres:	m. Dzierżążenka, gm. Zdobów dz. nr 410/16
Opracował:	tech. bud. Roman Mądry Uprawnienia do projektowania w spec. konstrukcyjnej w ograniczonym zakresie nr GP-7342/27/02033
Data opracowania:	Nr rysunku: 1
SIERPIEŃ 2021	Skala: 1:50